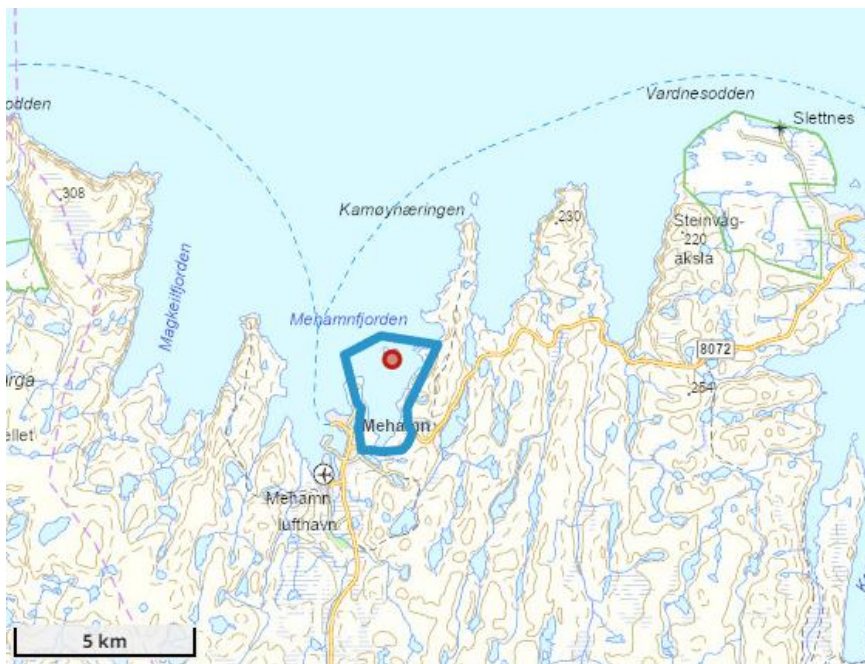


Til parter iht. liste

**Varsel om endring av planforslag og konsekvensutredning for akvakulturlokalitet ved Lille Kamøya i Gamvik kommune**

Henning Larsen Architects og Rambøll bistår Gamvik kommune som plankonsulent og konsekvensutreder for områderegulering for Normannset industri- og havneområde (plan-id 5439\_2017.01). Med dette varsles at planarbeidet gjenopptas med kommunestyrets føringer for behandling av innsigelser til forrige planforslag (fremmet 2020). I tillegg varsles det at planforslaget suppleres med konsekvensutredning av forslag til akvakultur for lakseoppdrett ved Lille Kamøya. Lokaliteten ligger i nordkanten av planområdet og er vist omtrentlig på kartet under.

03.07.2023

378020320  
Områderegulering  
Normannset revisjonAndreas Foss Westgaard  
andreas.westgaard@henni  
nglarsen.com  
D +47 488 99 377  
M +47 488 99 377

Figur 1. Oversiktskart med forslag til akvakulturlokalitet ved Lille Kamøya i Normannsetfjorden markert med rød sirkel. Planavgrensning ved varsel om oppstart med blå linje. Kilde: Nordatlant

## Sakens bakgrunn

### Områderegulering for Normannset

Områderegulering for Normannset industri- og havneområde med konsekvensutredning ble igangsatt ved vedtak i kommunestyret i februar 2017. Forslag til planprogram ble samtidig sendt på høring. Planprogrammet ble fastsatt 27.04.17. Hensikten med planarbeidet er å klargjøre sjønære areal til industri, fortrinnsvis fiskerinæringen, men også andre aktører med større arealbehov. Areal til større sjørettet industri er oppbrukt i Mehamn, og intensjonen med Normannset er å sikre kommunesenteret tilgjengelig næringsareal for framtidig vekst.

Forslag til reguleringsplan med konsekvensutredning ble lagt ut til offentlig ettersyn vinteren 2020. Hovedformålet med planforslaget var å regulere areal til fiskeri- og sjørettet industri og havneanlegg på vest- og østsiden av Normannsetfjorden samt molo fra Vevikneset til Lille Kamøya. I planens sjøareal ble det også åpnet for akvakultur, men ikke artene laks, ørret og regnbueørret.

Til planforslaget ble det fremmet innsigelse fra Avinor av hensyn til flysikkerhet mv. ved Mehamn lufthavn. Fylkesmannen i Troms og Finnmark (nå: Statsforvalteren) fremmet innsigelse til planforslaget pga. mangelfullt kunnskapsgrunnlag for utredning av risiko for påvirkning av økosystem og tap av nasjonalt og regionalt viktig naturmangfold med rødlista fuglearter, samt at etablering av molo til Vevikskjæret og Lille Kamøya vil få svært negative konsekvenser for fugl.

I juni 2020 besluttet kommunestyret å håndtere innsigelsene til planforslaget på følgende måte:

1. Plangrensa trekkes inn slik at Vevikneset, Vevikskjæret og Lille Kamøya ikke blir berørt av reguleringsplanen.
2. Plangrensa vurderes endret slik at Mottaksstasjonen ikke inngår i reguleringsplanen.
3. For å øke kunnskapsgrunnlaget for påvirkning av økosystem og naturmangfold, iverksettes utvidede utredninger.

Natur og Samfunn gjennomførte sommeren 2020 et feltarbeid med kartlegging av hekkende fugl på Lille Kamøya og Vevikskjæret, samt at sjøbunnen i Normannset-fjorden ble vurdert og kartlagt nærmere for marine naturtyper.

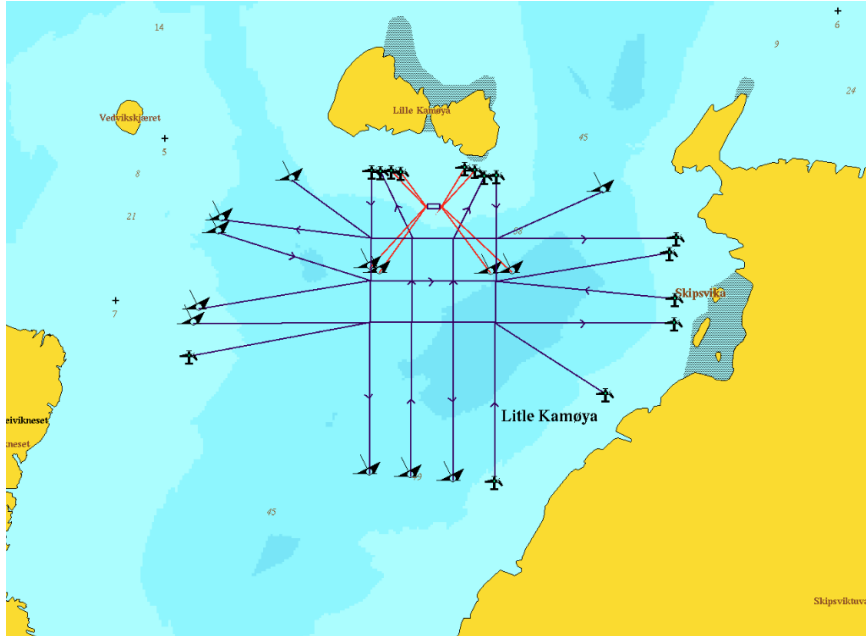
Gamvik kommune har etter dette ikke kunnet prioritere revisjon og innsigelsesbehandling av planforslaget før nå.

### Arealavklaring av lokalitet til lakseoppdrett ved Lille Kamøya

Havbrukselskapet Mowi fremmet i 2021 en dispensasjonssøknad for en lokalitet til lakseoppdrett i planområdet innenfor Lille Kamøya. Dispensasjonssøknaden førte ikke fram etter en høringsrunde til berørte myndigheter. Gamvik kommune ønsker etter dette å fremme arealavklaring av lokaliteten som del av planprosessen for Normannset. Mowi opplyser at

2/4

lokaliteten planlegges for en MTB på 3120 tonn på sikt. Anlegget vil bestå av 6 merder og fôrflåte jamfør anleggskartet vist under.



Figur 2. Anleggskart for foreslått oppdrettslokalitet ved Lille Kamøya. Kilde: Mowi

### Endringer i planforslaget

Aktuelle endringer i planforslaget for Normannset er vist og beskrevet kort i bokser på vedlagte kartskisse (vedlegg 1). Endringene følger opp nevnte kommunestyrebeslutning, og har til hensikt å komme innsigelsene i møte. I tillegg kommer kommunens ønske om å tilrettelegge for Mowis lokalitet ved Lille Kamøya. Det vises til kartet for nærmere beskrivelser av endringene.

### Supplerende konsekvensutredning for naturmangfold og vannmiljø

Som følge av at intensjonen med revidert planforslaget er at det skal inneholde akvakultur for lakseoppdrett ved Lille Kamøya, vil planens konsekvensutredning (KU) måtte suppleres med en tilleggsutredning av dette tiltaket. Metoden for KU vil være iht. håndbok M-1941 for tema naturmangfold og vannmiljø.

Rambøll vil utføre konsekvensutredningen, og har i samband med oppstart sammenstilt kjent kunnskapsgrunnlag og vurdert behovet for innhenting av ny kunnskap. Vurderingen finnes i vedlagte notat (vedlegg 2). Oppsummert konkluderer Rambøll med at kunnskapsgrunnlaget om hekke- og næringsøksområder for fugl må forsterkes med kartlegging i felt. Denne kartleggingen ble gjennomført i uke 25 i år.

KU vil også inneholde en vurdering av tiltaket opp mot vannforskriften og spesifikt av om vannforskriften § 12 kommer til anvendelse. I vedlegg 2 har Rambøll gjort en foreløpig risikovurdering av dette. Det er ønskelig at

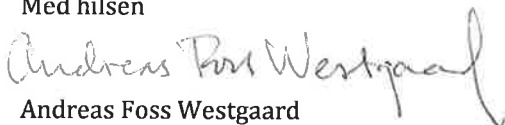
statsforvalteren bidrar med konkretisering av hvilke anadrome vassdrag i tiltakets influensområde som eventuelt anses viktige, samt oppdatert kunnskap om tilstanden for villaks i disse vassdragene, herunder etter kvalitetsnorm for ville bestander av atlantisk laks.

### **Planprosess og innspill til planarbeidet**

Gamvik kommune vil revidere planforslaget og utarbeide supplerende konsekvensutredning fram til tentativ andregangsbehandling og utlegging på offentlig ettersyn høsten 2023.

Myndigheter og parter som tilskrives gis mulighet til å uttale seg til skisserte endringer i planforslaget og supplerende konsekvensutredning for naturmangfold og vannmiljø. Uttalelser sendes Henning Larsen Architects Alta (e-post: [andreas.westgaard@henninglarsen.com](mailto:andreas.westgaard@henninglarsen.com)) innen 20. august 2023, med kopi til Gamvik kommune.

Med hilsen



Andreas Foss Westgaard  
areal- og samfunnsplanlegger

Vedlegg:

1. Plankart med påtegning av aktuelle endringer i planforslaget
2. Notat om kunnskapsgrunnlag for naturmangfold og vannmiljø

Liste over tilskrevne parter:

- Gamvik kommune
- Statsforvalteren i Troms og Finnmark
- Troms og Finnmark fylkeskommune
- Sametinget
- Fiskeridirektoratet
- Kystverket
- Mattilsynet
- Avinor
- Norges Arktiske Universitetsmuseum
- Norges vassdrags- og energidirektorat
- Finnmarkseiendommen